



REPUBLIKA SRBIJA
MINISTARSTVO ZA EVROPSKE INTEGRACIJE

#EY
3A TEBE



STALNA
KONFERENCIJA
GRADOVA I
OPŠTINA
SAVESZ GRADOVA I OPŠTINA SRBIJE



EU
INTEGRA
PODRŠKA EVROPSKE UNIJE
TERITORIJALNOM RAZVOJU

EU INTEGRA

TEHNIČKA PODRŠKA U IZRADI TERITORIJALNIH
STRATEGIJA

Mart 2026.





EU
INTEGRA

O programu



Cilj: Razvoj i primena EU modela za integralni teritorijalni razvoj



Finansira EU:
IPA 2024



Resorna institucija:
Ministarstvo za evropske
integracije



Program sprovode:
SKGO I UNOPS

Sprovođenje projekta



UNOPS

- ✓ **Podrška razvoju nacionalnih, regionalnih i lokalnih kapaciteta** za korišćenje EU mehanizama teritorijalnog razvoja
- ✓ **Tehnička podrška** u izradi i sprovođenju teritorijalnih strategija



SKGO

- ✓ Direktna podrška JLS i RRA kroz **sufinansiranje i monitoring integralnih projekata**
- ✓ Jačanje kapaciteta JLS i RRA za **razvoj i implementaciju projekata**

Deo programa koji sprovodi UNOPS



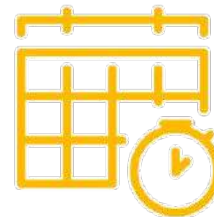
Cilj: Uspostavljanje osnova budućeg nacionalnog sistema za upravljanje teritorijalnim razvojem



Budžet:
3 miliona evra



Teritorija:
144 JLS



Trajanje:
januar 2025 – jun 2028.



EU
INTEGRA

Aktivnosti koje sprovodi UNOPS



**Razvoj
nacionalnih
kapaciteta**



**Razvoj
regionalnih i
lokalnih
kapaciteta**



**Izrada i
sprovođenje
teritorijalnih
strategija**



**Podrška
komplementarnim
aktivnostima**



EU

INTEGRA

PRISTUP

Pristup zasnovan na mestu:

Barca Izveštaj (2009):

promena od stava „po meri za sve“ i u odnosu na pristup silosa (“silos attitude”).

Pristup zasnovan na mestu:

zagovaranje razvoja mesta, prilagođavanje intervencije i namenski i eksplicitno investiranje u odnosu na specifični prostorni kontekst i aktiviranje neiskorišćenog potencijala.

INTEGRALNI ODRŽIVI TERITORIJSKI RAZVOJ (ISTD)



Integracija

multi sektorski
na više nivoa

Održivost

ekonomija, društvo,
okruženje
trajna

Teritorijalnost

Zasnovan na mestu
Nadogradnja na
potencijale teritorije

Razvoj

zasnovan na strategiji
orijentisan ka
rezultatima

2021-27: Novi **cilj politike teritorijalnog razvoja** u EU Kohezionoj politici:

“Evropa bliža
građanima
**podsticanjem
održivog i
integralnog razvoja
svih vrsta teritorija**”

- **Veća uloga** teritorijalnih instrumenata u EU
- Povećani zahtevi za **ulaganje u urbani razvoj**:
- Urbani razvoj- minimum 5% EFRR povećan na **8%**
- Očekivane investicije od oko **€16 milijardi** EU sredstava u urbani razvoj (kroz SUD, ITI i CLLD) u periodu od 7 godina



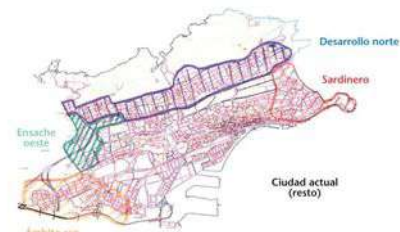
INSTRUMENTI TERITORIJALNOG RAZVOJA

Integralne teritorijalne investicije (ITI)

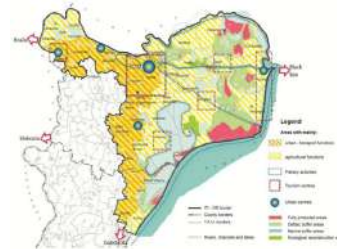
- Često **urbane**, ali mogu biti **ruralne**
- **Jedna** ili **više** lokalnih samouprava
- Funkcionalna područja
- **U urbanim područjima** se primenjuje **održivi urbani razvoj** (sustainable urban development - SUD)

Lokalni razvoj pod vođstvom zajednice (CLLD)

- Često **ruralne**, ali mogu biti **urbane**
- Više od jedne lokalne samouprave
- Naglašen participativni pristup



[Santander](#) (Španija)



[Danube Delta ITI](#) (Rumunija)



[LAG Brdy](#)
(Češka)

EU-nivo zahteva (Čl. 29, EFRR regulativa 2021-27)

Teritorijalne strategije treba da sadrže sledeće elemente:

- (a) **geografsko područje** pokriveno strategijom
- (b) analizu razvojnih **potreba i potencijala** područja, uključujući veze **ekonomskog i socijalnog** aspekta i **zaštite životne sredine**
- (c) opis **integralnog pristupa** koji će adresirati razvojne potrebe i potencijal područja
- (d) opis **učesća partnera** u pripremi i sprovođenju strategije

Takođe mogu da sadrže i **listu operacija** koje treba sprovesti

INTEGRACIJA

ODRŽIVOST

TERITORIJALNOST

RAZVOJ



EU: 5 ciljeva politike 2021 -2027

1. **Konkurentnija i pametnija** Evropa
2. **Zelenija**, niskougljenična tranzicija ka ekonomiji sa nultom emisijom ugljenika
3. **Povezanija** Evropa unapređenjem mobilnosti
4. **Socijalnija** i inkluzivnija Evropa
5. Evropa bliža **građanima** podsticanjem **održivog i integralnog razvoja svih vrsta teritorija**

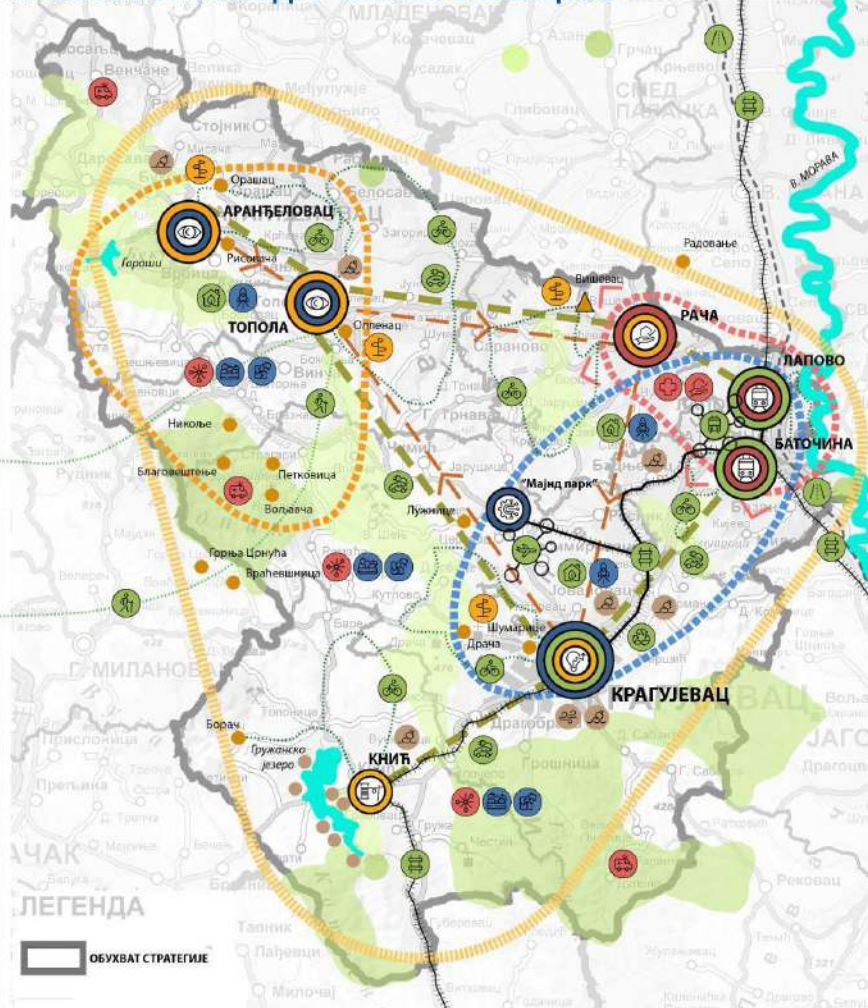


SOURRS: 6 prioritetnih oblasti intervencije

1. Braunfild lokacije i industrijske zone
2. Bespravna izgradnja
3. Urbane matrice i centralne urbane zone
4. Područja sa koncentracijom socijalnih problema
5. Područja sa ugroženom životnom sredinom
6. Kulturna baština

СТРАТЕГИЈА РАЗВОЈА УРБАНОГ ПОДРУЧЈА ГРАДА КРАГУЈЕВЦА И ОПШТИНА БАТОЧИНА, ЛАПОВО, РАЧА, КНИЂ, ТОПОЛА И АРАНЂЕЛОВАЦ

ПРИОРИТЕТНА ПОДРУЧЈА ИНТЕРВЕНЦИЈЕ



ЛЕГЕНДА

ГЕНЕРАТОРИ РАЗВОЈА

КРАГУЈЕВАЦ - центар паметне специјализације и иновативног економског развоја - повезивање Универзитета у Крагујевцу са привредним сектором, развој pamетног града, регионални дигитални информациони центар, центри извозности - национална банка млатичних ћелија, центар циркуларне економије, зелени град, промоција индустријског и културног наслеђа

ЛАПОВО и БАТОЧИНА - железнички и друшки мулти-модални чвор, центри социјалних иновација, промоција железничког и археолошког наслеђа

"МАЈНД ПАРК" - центар паметне специјализације: производни процеси будућности - логистички центар и индустријски парк

РАЧА - центар социјалних иновација и културног туризма

КНИЂ - центар паметне специјализације: креативна индустрија и производни процеси будућности - народна радница и традиционални производи

АРАНЂЕЛОВАЦ и ТОПОЛА - центри развоја одрживог туризма и идентитета - банског (здравственог и рекреативног), културног, гастрономског (винског), манифестационог, руралног и рекреативног, центри паметне специјализације: храна за будућност

ПРИОРИТЕТНА ПОДРУЧЈА

ЗОНА ПАМЕТНЕ СПЕЦИЈАЛИЗАЦИЈЕ И ИНОВАТИВНОГ ЕКОНОМСКОГ РАЗВОЈА СА МУЛТИ-МОДАЛНИМ ЧВОРИШТИМА: Крагујевац - Батоцина - Лапово - Мајнд парк

ЗОНА ИНТЕГРАЦИЈЕ И ИНОВАЦИЈА СОЦИЈАЛНИХ УСЛУГА: Рача - Лапово - Батоцина (са везом ка Крагујевцу, Книђу, Тополу и Аранђеловацу)

ЗОНА ЗДРАВСТВЕНОГ И СПОРТСКОГ ТУРИЗМА: Буковичка Бања - Оплепац - Рудник

ТЕМАТСКА РУТА: Путевима Карађорђевића и Обреновића: Аранђеловац - Топола - Рача - Крагујевац

ЗОНА УРБАНЕ МОБИЛНОСТИ И ИНТЕГРАЦИЈЕ САОБРАЋАЈА: јавна локална и међумесни транспорт путника еколошке возила, развој бициклистичког саобраћаја, развој приградске железнице

ЗОНА ЈЕДИНСТВЕНЕ ТУРИСТИЧКЕ ПОКРЕДНЕ И КУЛТУРНОГ НАСЛЕЂА ШУМАДИЈЕ: подручје савременог културно-уметничког стваралаштва, културно, историјско, археолошко, индустријско наслеђе, винске, манифестационе и друге тематске руте, природна баштина, бициклизам, смештајни капацитети

ЗОНЕ ЗАШТИТЕ И РАЗВОЈА

ЗЕЛЕНА ИНФРАСТРУКТУРА: ЗОНЕ И ПОЈЕДИНАЧНЕ ЛОКАЦИЈЕ

ПЛАВА ИНФРАСТРУКТУРА

ПОДРУЧЈА УГРОЖЕНА НЕПЛАНОМ ИЗГРАЂЊОМ

ПОДРУЧЈА УГРОЖЕНА ДИЈАЛНИМ ДЕПОЗИЦИЈАМА (зрурална подручја) И ЗАГАЂЕЊЕМ ВАЗДУХА

РАЗВОЈНЕ РУТЕ И ЧВОРИШТА

ДРЖАВНИ ПУТ: IА реда

ЖЕЛЕЗНИЦА: национална, регионална, градска

ПЕШАЧКИ КОРИДОР: Е7

БИЦИКЛИСТИЧКА РУТА: постојећа на територији ЈЛС

РАЗВОЈНЕ МРЕЖЕ

ЗНАМЕНИТА МЕСТА И НКД ОД ИЗУЗЕТНОГ/ВЕЛИКОГ ЗНАЧАЈА

ТУРИСТИЧКИ ПУНКТОВИ - инфо и визиторски центри, одморшта, кампови...

РЕГИОНАЛНИ ЦЕНТАР ЗА УПРАВЉАЊЕ ОТПАДОМ И ОТПАДНИМ МУЉЕМ (из ПГОВ Крагујевац)

ЕНЕРГЕТСКА САНАЦИЈА ОБЈЕКТА - зелени кровови и постављање соларних панела на јавне објекте

ПИЊАНИ ЗА ЕЛЕКТРИЧНА ВОЗИЛА, БЕСПЛАТНИ ИНТЕРНЕТ

ПЛАСИРАЊЕ ЛОКАЛНИХ ПРОИЗВОДА - формирање ланца вредности типичних производа

ЗАДРУГЕ И КЛАСТЕРИ ПРОИЗВОЂАЧА ХРАНЕ - прерада и дистрибуција воћа

ИНОВАЦИОНИ СТАРТ-АП ЦЕНТРИ И ПОСЛОВНИ ИНКУБАТОРИ

РЕЈОНСКИ И ЛОКАЛНИ ЦЕНТРИ - обнова својских домова културе у мултифункционалне центре

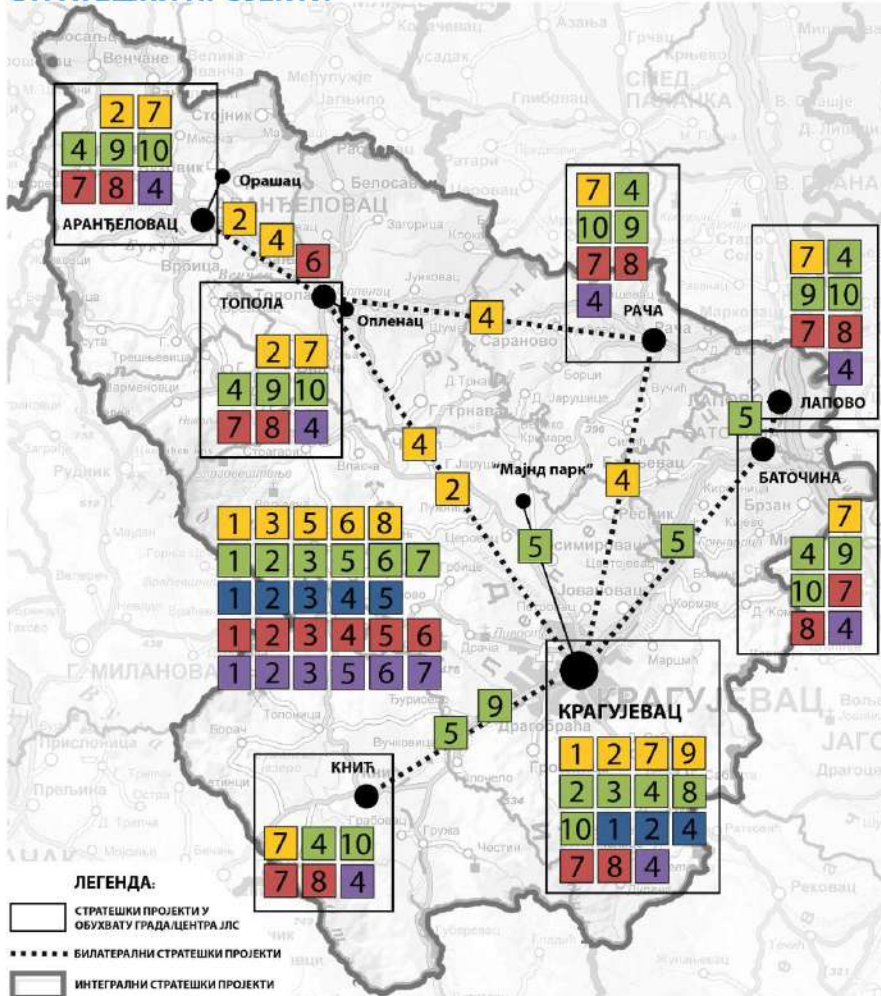
УСТАНОВЕ СОЦИЈАЛНЕ ЗАШТИТЕ - прихватилиште, центар за особе са посебним потребама

УСТАНОВЕ ЗДРАВСТВЕНЕ ЗАШТИТЕ - центар за ремицију, палијативна нега, саветодаштва

МОБИЛНЕ УСЛУГЕ: ЗДРАВСТВЕНЕ И СОЦИЈАЛНЕ - мобилне амбуланте, помоћ у кући, народна вучица

СТРАТЕЈИЈА РАЗВОЈА УРБАНОГ ПОДРУЧЈА ГРАДА КРАГУЈЕВЦА И ОПШТИНА БАТОЧИНА, ЛАПОВО, РАЧА, КНИЋ, ТОПОЛА И АРАНЂЕЛОВАЦ

СТРАТЕЈИШКИ ПРОЈЕКТИ



ИДЕНТИТЕТ УРБАНОГ ПОДРУЧЈА

1. Промоција индустријског наслеђа - адекватна експозиција и развој туристичке брендираних локација (21. октобар, Стара звезда, Црвена звезда, Стара циглана, Војно техничког завода, Стрча мита, Серикс 1)
2. Промоција културног наслеђа и урбаних структура (Крагујевац - уређење Старог језгра Војно техничког завода, триница Миошевић конак, улица Црвеног барјака, мост, тамбураш, Старо језро-престоница, Аранђеловац, Топола)
3. Вализација културно-историјског наслеђа Шумадије и формирање јединствене туристичке понуде
4. Тематске руте: путевима војвода Карађорђе; путевима династије Обреновић; винска рута
5. Заштита природних добара и припрема за еколошку мрежу Натура 2000 за цело урбано подручје
6. Друга фаза пројекта примене Европске конвенције о заштити територија Шумадије и јачање природних веза (укључивање руралних, културних и мешовитих предела)
7. Савација суб-стандардних и неформалних наслеђа
8. Брендираније територије кроз промоцију манифестационог туризма - изградња туристичке инфраструктуре, маркелинг...
9. Укључивање у ЕРН мрежу европског индустријског културног наслеђа

ЗЕЛЕНА И ЕНЕРГЕТСКА ТРАНЗИЦИЈА И УРБАНА МОБИЛНОСТ

1. Мапираније потенцијала обновљивих извора енергије
2. Формирање регионалног центра за очување биодиверзитетa
3. Формирање регионалног центра за очување Шерена мреже зелених појасина (зелени прстенови око градова - урбане шуме)
4. Интеграција свих видова превоза уз формирање природне железнице уз регионструктуру постојећих железничких станица и увођење јединствене превозне карте
5. Формирање Регионалног центра за управљање отпадом
6. Успостављање регионалног центра за управљање отпадним муљем из постројења за ППОВ
7. Уређење ботаничке баште у Крагујевцу
8. Успостављање система за водоснабдевање и формирање зона санитарне заштите око водозавршта
9. Увођење система за мониторинг загађивача (бухта, ваздух, вода земљиште)
10. Увођење система за мониторинг загађивача (бухта, ваздух, вода земљиште)

ИНОВАТИВНА И ПАМЕТНА ЕКОНОМИЈА

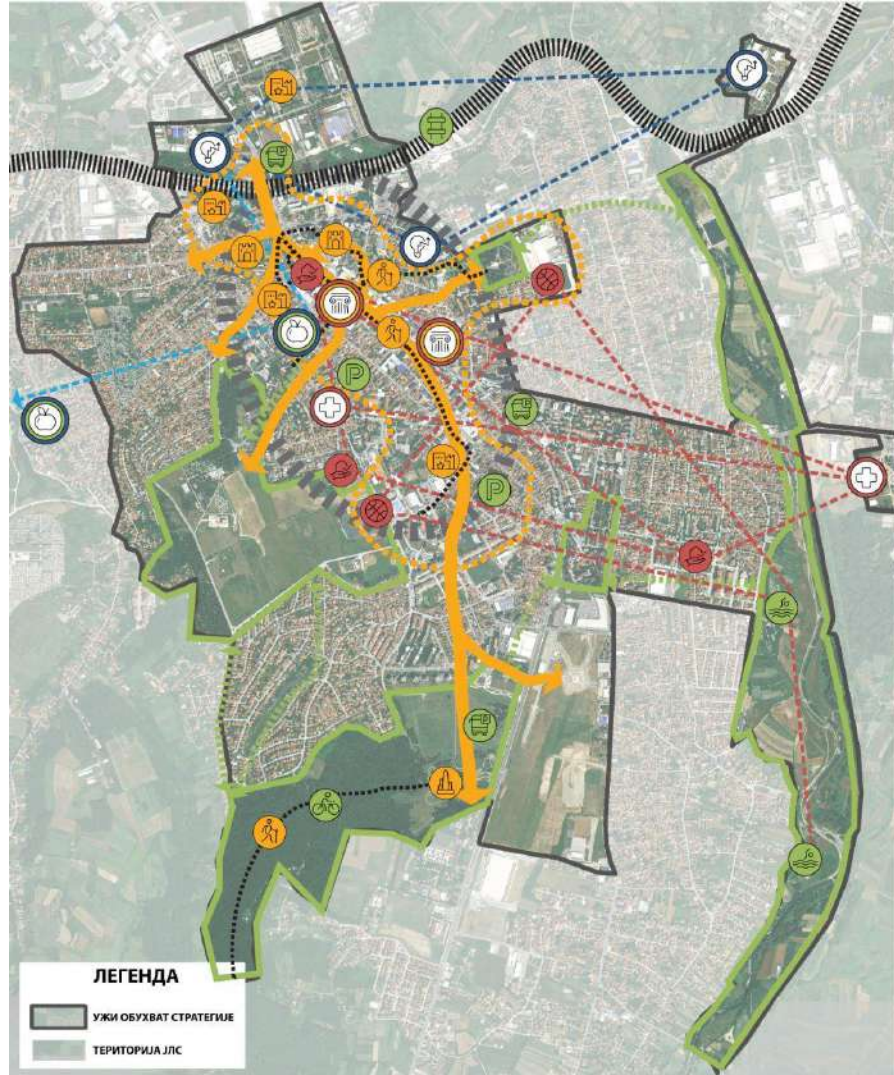
1. Адаптација БИП-а и конзервација „Чуринице“ за потребе Центра за циркуларну економију - рехабилитација дела Војно-техничког завода
2. Успостављање развојног тренинг центра у оквиру Војно-техничког завода, Застава Терво
3. Формирање предузећа са високом карбоњским отпаким и одрживим привредних субјеката (са акцентом на извозно оријентисане фирме) о регулативи ЕУ са циљем смањења карбоњског отпак
4. Формирање центра за унапређење послова МСП у оквиру Војно-техничког завода
5. Профилисање и активирање зона паметне специјализације: креативне индустрије (стара занимања, центар циркуларне економије - ИКТ (Дига центар, иновациони системи, иновациони дистрикт, Центар изврсности, Научно технолошки парк и дигитална инфраструктура) пронаојачки процеси (биона; инкубатор, зелене индустријске зоне, пољопривредни центри (MIND park) храна за будућност (винарије; винско рута, дистрибуција, шифто, органска производња природних сорти, мед, гастрономија, изградња дистрибутивних задруга и развој индустрије прераде воћа)

ДРУШТВЕНО БЛАГОСТАЊЕ

1. Регионализација мреже социјалних услуга
2. Развој нових услуга здравствене заштите према новим потребима (центар за деменцију, посковозна савезовалшта, палијативна нега)
3. Формирање Регионалног центра за провадњу безбедности и лица у социјалној потреби
4. Успостављање система мобилне здравствене заштите у урбаној подручју
5. Успостављање концепта Smart села
6. Израда заједничких програма и манифестација културних центара у урбаној подручју
7. Унапређење спортске, културне и здравствене инфраструктуре
8. Изградња објеката за становање уз подршку и прилику становљења

УПРАВЉАЊЕ УРБАНИМ/ТЕРИТОРИЈАЛНИМ РАЗВОЈЕМ

1. Унапређење капацитета за управљање интервалним територијалним инвестицијом, укључујући формирање јединице за координацију пројеката
2. Оснивање регионалног фонда за финансирање иновација, мреже бизнис (пословних) анђела и венчур капиталца
3. Развој паметног управљања - Регионални дигитални информациони систем и проширење намене ГИС-а
4. Платформа за дигиталну партиципацију грађана
5. Оснивање локалних аналитичких група, задруга, удружења
6. Обука за подстицање примене приступа са више аспеката - примера обрадовања, мрежа, јавног и цивилног сектора (Quadruple and Quintuple Helix Model of innovation)
7. Формирање регионалног тела за унапређење и оптимизацију система међумрежног саобраћаја (друшких, железничких и других видова саобраћаја)



ЛЕГЕНДА

- УЖИ ОБУХВАТ СТРАТЕГИЈЕ
- ТЕРИТОРИЈА ЈЛС

ГЕНЕРАТОРИ РАЗВОЈА

- ЦЕНТРИ ПАМЕТНЕ СПЕЦИЈАЛИЗАЦИЈЕ - ХРАНА ЗА БУДУЋНОСТ**
Пољоприв. факултет, Институт за крмно биље, Пољоприв. стручна служба
- ЦЕНТРИ ИНОВАЦИЈА** - Центар за стручно усавршавање и Научни клуб, Бизнис инкубатор, Научно технолошки парк, Регионална агенција за развој, Привредна комора
- ЦЕНТРИ ЗДРАВСТВЕНЕ ЗАШТИТЕ** -
- ЦЕНТРИ КУЛТУРЕ** - Позориште,

ПРИОРИТЕТНА ПОДРУЧЈА

- ОСОВИНЕ УРБАНЕ ОБНОВЕ - Стаза културе
- ЗОНА ТРАНСФОРМАЦИЈЕ БРАУНФИЛД** ЛОКАЦИЈА И НЕИСКОРИШЋЕНИХ ОБЈЕКТА

ЗОНЕ ЗАШТИТЕ И РАЗВОЈА

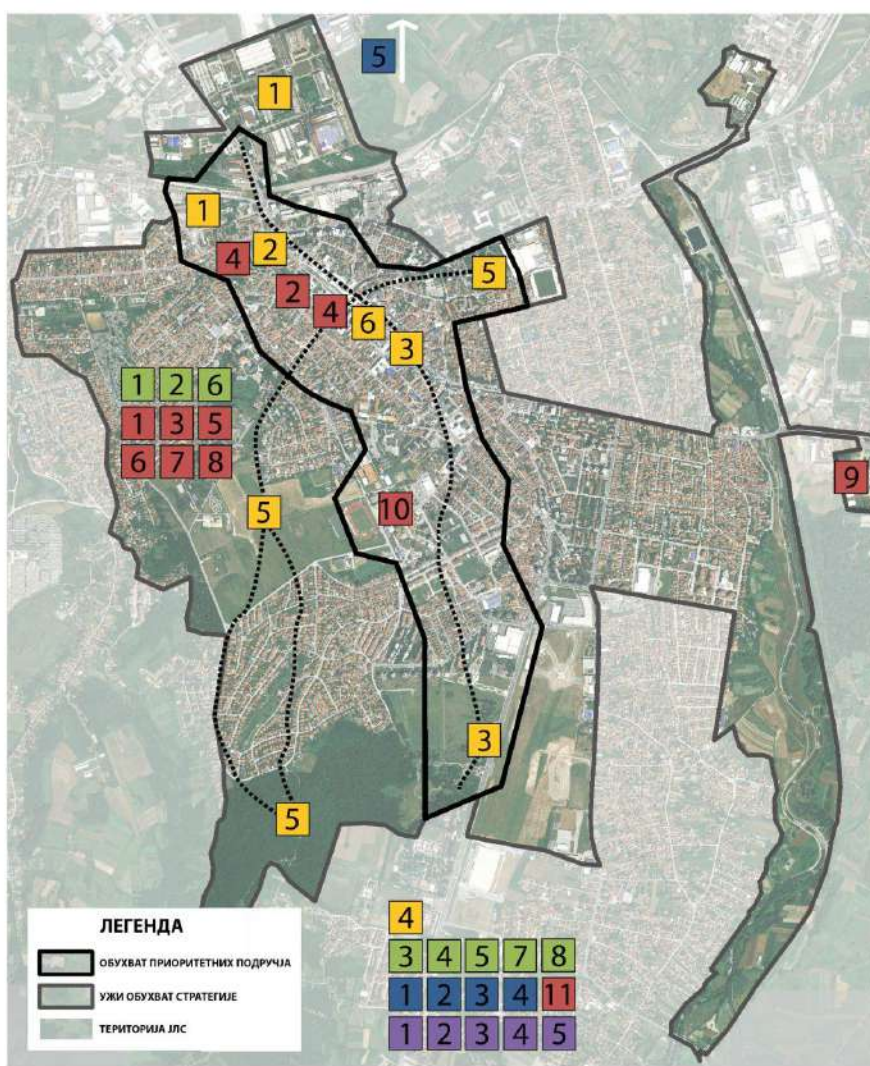
- ЗЕЛЕНА ИНФРАСТРУКТУРА** - Зоне очувања зелених површина
- ЗЕЛЕНИ КОРИДОРИ И ВЕЗЕ** - повезивање зона зеленила
- ЗОНА УРБАНЕ ОБНОВЕ**
- ЗОНА УМИРЕЊА САОБРАЋАЈА**

РАЗВОЈНЕ РУТЕ И ЧВОРИШТА

- ПЕШАЧКЕ ЗОНЕ И РУТЕ**
- БИЦИКЛИСТИЧКЕ СТАЗЕ И РУТЕ**
- ПАРКИНГ ГАРАЖА**
- PARK AND RIDE**
- ЖЕЛЕЗНИЧКА ПРУГА**

РАЗВОЈНЕ МРЕЖЕ

- НЕПОКРЕТНА КУЛТУРНА ДОБРА И ЗНАМЕНИТА МЕСТА**
- МЕМОРИЈАЛНИ КОМПЛЕКСИ**
- УСТАНОВЕ СОЦИЈАЛНЕ ЗАШТИТЕ**
- ЗДРАВСТВЕНЕ УСТАНОВЕ**
- СПОРТСКИ ЦЕНТРИ**
- ПЛАЖА**
- МРЕЖА ПАМЕТНЕ СПЕЦИЈАЛИЗАЦИЈЕ**
- МРЕЖЕ ЗЕЛЕНЕ И ИНОВАТИВНЕ ЕКОНОМИЈЕ**
- МРЕЖЕ ДРУШТВЕНОГ БЛАГОСТАЊА**



ПРОЈЕКТИ РАЗВОЈА УРБАНОГ ПОДРУЧЈА ГРАДА КРУШЕВЦА СТРАТЕШКИ ПРОЈЕКТИ

ИДЕНТИТЕТ УРБАНОГ ПОДРУЧЈА

- 1 Рекултивација браунфилд локација Старе Мериме и 14. Октобра, обнова земљишта и пренамена у мултифункционалне просторе
- 2 Реконструкција и рекултивација Лазаревог града
- 3 Креирање "Културне осе" и јединственог визуелног идентитета - мапирање и повезивање културних садржаја (наслеђа) града Крушевца
- 4 Афирмација Крушевца као престонице културе Србије, Европска престонице културе и града глумца
- 5 Успостављање "Еколошког коридора" – трансформацијом Видовданске улице са реконструкцијом фасада и зелених коридора, повезивање Београ, Паклановичеве дупке, Слободница, Ботаничке Бишке са еко-сазона на путу ка Колонанију и облака Расне; Повезивање зелених површина у самом граду (Титовирски парк – Багдала)
- 6 Очување аутентичности и обнова архитектуре социјалистичког наслеђа (Чешка зграда и друго)

ЗЕЛЕНА И ЕНЕРГЕТСКА ТРАНЗИЦИЈА И УРБАНА МОБИЛНОСТ

- 1 Формирање зелених кровова и фасада на зградама са равним крововима и развој урбаног баштованства и пчеларства
- 2 Енергетска санација објеката у приватној и јавној власништву у центру града
- 3 Успостављање централног регистра енергетских пасоша - примена система CREP
- 4 Успостављање система даљинског грејања коришћењем топлотне енергије из фабрике отпадних вода
- 5 Успостављање и имплементација катастра зелених површина
- 6 Партерно уређење слободних јавних површина - изградња нових паркова и простора за рекреацију
- 7 Развој система за адаптације на климатске промене и управљање ризицима
- 8 Ревизија "Плана одрживе урбане мобилности" са изградом "Плана циркулације" (Circulation Plan) и "Паркинг плана" - пешачке зоне, зоне успореног саобраћаја, park and ride система, паркинг гарана, бицикле и удеољне интерградисне карте за превоз и паркинг; изградња инфраструктуре за електрична возила

ИНОВАТИВНА И ПАМЕТНА ЕКОНОМИЈА

- 1 Развојање и примена концепта "Паметног града"
- 2 Субвенционисање пројеката који поспешују развој циркуларне и нискоугљеничне економије (рециклажа)
- 3 Програм за кадровско стипендирање - обезбеђивање услова за квалитетан живот за привлачење кадрова од значаја за град
- 4 Подстицање привредне оживљавања четвороструки спирале иновација у металском и пољопривредном сектору (привреда, академија, јавни и цивилни сектор)
- 5 Успостављање Робоно транспортног центра

ДРУШТВЕНО БЛАГОСТАЊЕ

- 1 Изградња станава за таленте и младе брачне парове
- 2 Трансформација Дома војске у мултифункционални објекат
- 3 Оснивање два факултета ради стицања статуса универзитетског центра
- 4 Стварање услова за депоновање и конзервацију (Народни музеј и Историјски архив)
- 5 Оснивање Завода за заштиту споменика културе
- 6 Изградња прихvatилишта за жртве насиља и ургентно збрињавање
- 7 Музеј књиге и пасива, летата
- 8 Оснивање тематског музеја за децу
- 9 Изградња објекта службе Хитне помоћи са пратећом инфраструктуром
- 10 Реконструкција затворених базена
- 11 Оснивање клубова за треће доба и за особе са инвалидитетом

УПРАВЉАЊЕ УРБАНИМ/ТЕРИТОРИЈАЛНИМ РАЗВОЈЕМ

- 1 Унапређење капацитета за управљање интегралним територијалним инвестицијама, укључујући формирање јединице за координацију пројеката
- 2 Креирање интегралних пројеката и обука о примени различитих извора финансирања
- 3 Развој ГИС-а у циљу мапирања и афирмације културно-историјског наслеђа и успостављање е-регистра јавне власине и јавног добра; браунфилд локација, недовољно искористива локација и објекта
- 4 Успостављање платформе за партиципацију грађана, приватног и цивилног сектора у доношењу значајних одлука
- 5 Пројекат укључивања у URBACT мрежу

ЛЕГЕНДА

- ОБУХВАТ ПРИОРИТЕТНИХ ПОДРУЧЈА
- УЖИ ОБУХВАТ СТРАТЕГИЈЕ
- ТЕРИТОРИЈА ИЛС



OPIS TEHNIČKE PODRŠKE

- **Tehnička podrška** u izradi strategija
- Podrška uspostavljanju **upravljačkih modela/aranžmana** za teritorije obuhvaćene teritorijalnim strategijama
- Podrška u **implementaciji** teritorijalnih strategija

INSTITUCIONALNI OKVIR

- **Savet** za razvoj urbanog područja
- **Radna grupa** za izradu strategije
- **Partnerski** sporazum (za teritorije sa više JLS)
- **Upravljački** mehanizam

KORACI U PROCESU IZRADE STRATEGIJE





**EU
INTEGRA**

EU PRO PLUS
PUBLIKACIJE





REPUBLIKA SRBIJA
MINISTARSTVO ZA EVROPSKE INTEGRACIJE

#EY
3A TEBE



EU PODRŠKA EVROPSKE UNIJE
TERITORIJALNOM RAZVOJU
INTEGRA

Hvala.



Kancelarija Ujedinjenih nacija za projektne usluge – UNOPS

Komponenta programa EU INTEGRA koju sprovodi UNOPS

www.euintegra.org.rs