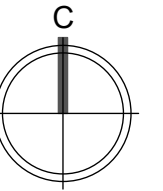







# ПЛАН ДЕТАЉНЕ РЕГУЛАЦИЈЕ система за пречишћавање отпадних вода са постројењем за потребе насеља Трнавска Балуга и Виљуша

НАЦРТ ПЛАНА




-  систем за пречишћавање отпадних вода
-  планирани примарни колектор
-  заштитни појас примарног колектора
-  ГРАНИЦА ГРАЂЕВИНСКОГ ПОДРУЧЈА
- 

## РЕГУЛАЦИОНО-НИВЕЛАЦИОНИ ПЛАН СА АНАЛИТИЧКО-ГЕОДЕТСКИМ ЕЛЕМЕНТИМА ЗА ОБЕЛЕЖАВАЊЕ

Р = 1:1000

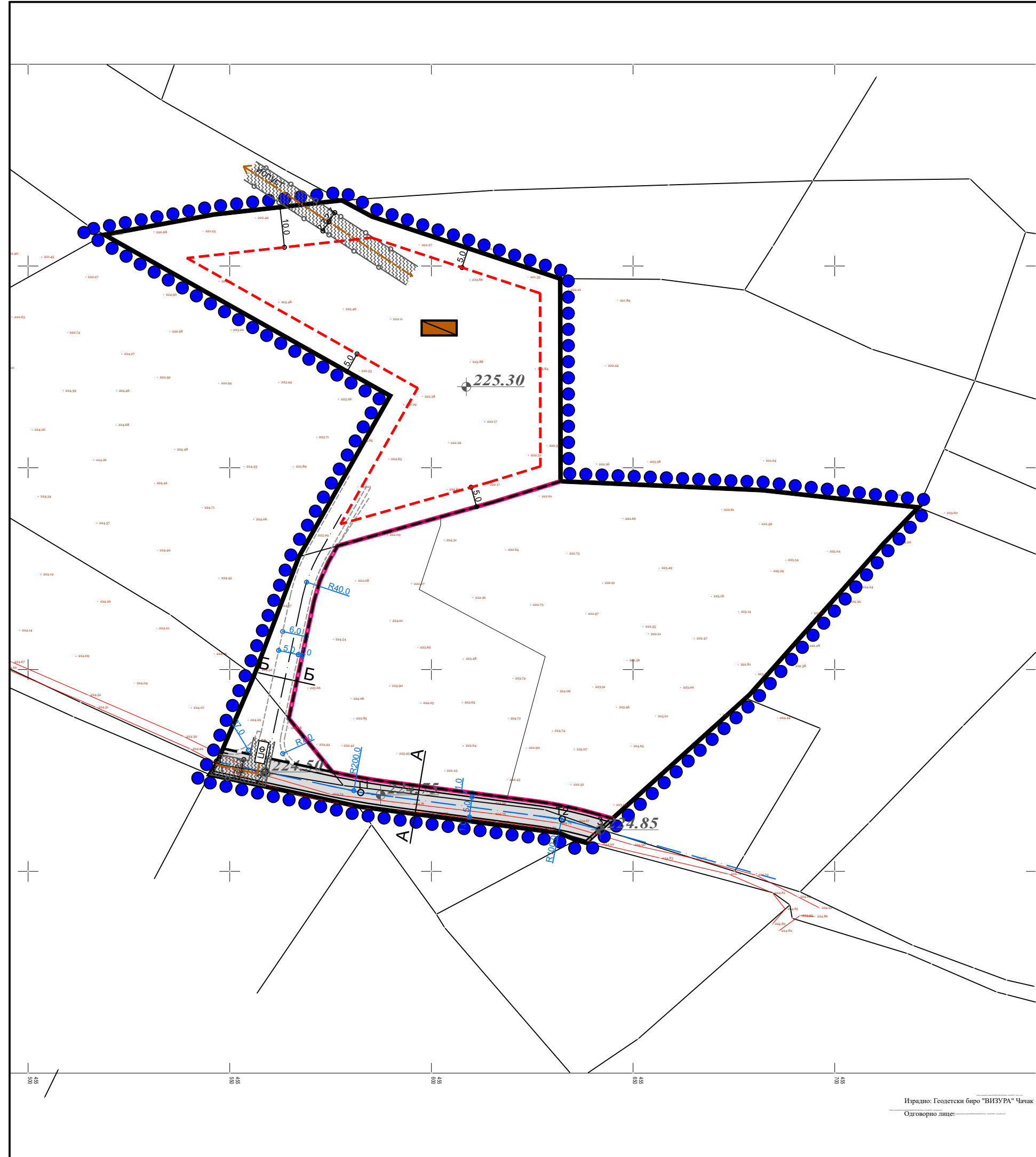
лист бр. 5

 **УРБАНПРОЈЕКТ - ПРЕДУЗЕЋЕ ЗА КОНСАЛТИНГ,  
УРБАНИЗАМ, ПРОЈЕКТОВАЊЕ И ИНЖЕЊЕРИНГ**



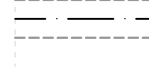
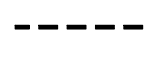

Одговорни урбаниста  
Зорица Сретеновић, дипл. инж. арх.

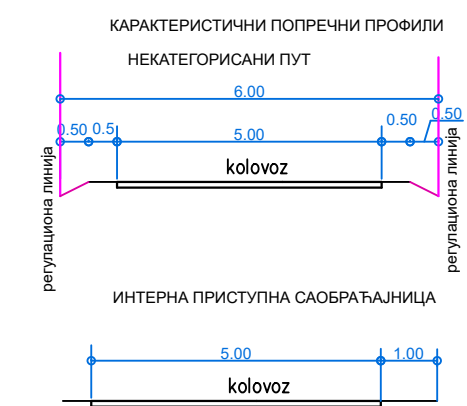
Директор  
Андреја Андрић, дипл. инж. грађ.

септембар, 2024. г.



### ЛЕГЕНДА:

-  **САОБРАЋАЈНЕ ПОВРШИНЕ**
-  Некатегорисани пут
-  Интерни саобраћај у оквиру парцеле
-  РЕГУЛАЦИОНА ЛИНИЈА
-  ЗОНА ЗА ИЗГРАДЊУ ППОВ-а



КООРДИНАТЕ ТАЧАКА  
за обележавање  
саобраћајнице - некатегорисаног пута

бр	Y	X
1	7455546.92	4858427.16
2	7455558.73	4858424.63
3	7455641.84	4858410.32
T1	7455582.48	4858419.53
T2	7455632.44	4858412.96

Израдио: Геодетски биро "ВНСУРА" Чачак  
Одговорно лице: