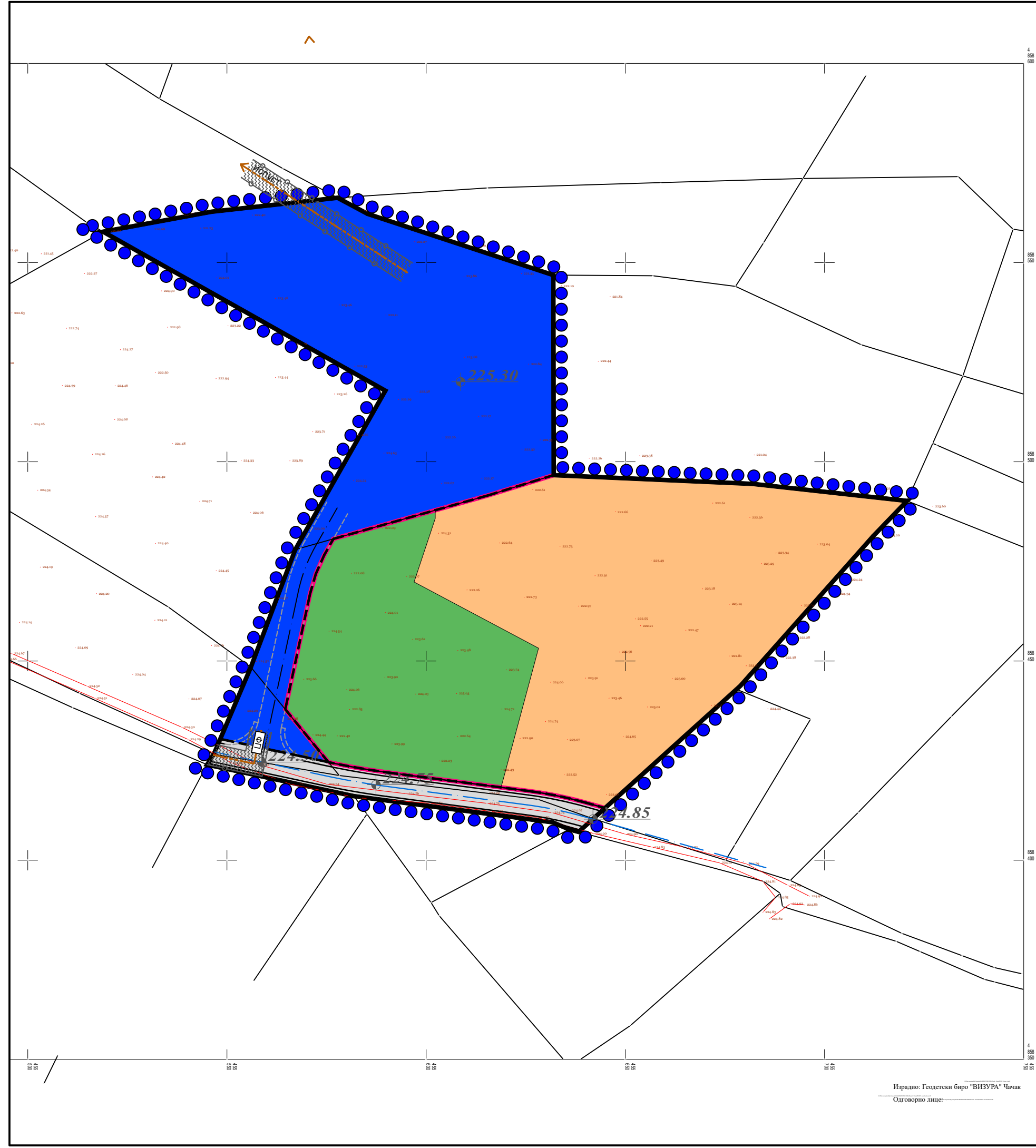
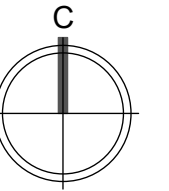


ПЛАН ДЕТАЉНЕ РЕГУЛАЦИЈЕ система за пречишћавање отпадних вода са постројењем за потребе насеља Трнавска Балуга и Виљуша

НАЦРТ ПЛАНА



ЛЕГЕНДА:

ЗЕМЉИШТЕ ИЗВАН ГРАЂЕВИНСКОГ ПОДРУЧЈА

- ПОЉОПРИВРЕДНО ЗЕМЉИШТЕ
- ШУМСКО ЗЕМЉИШТЕ

ГРАЂЕВИНСКО ПОДРУЧЈЕ

ПОВРШИНЕ ЈАВНЕ НАМЕНЕ

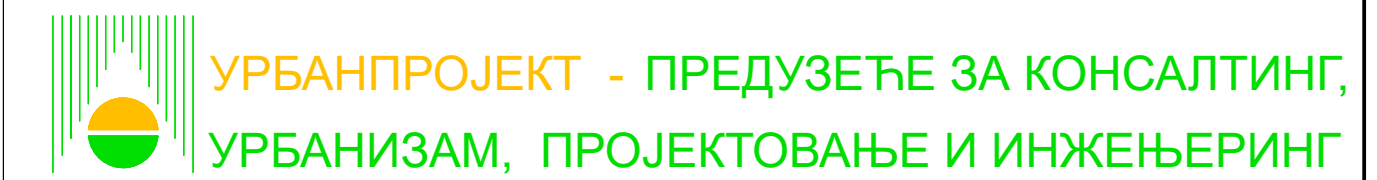
- ПОВРШИНЕ У ФУНКЦИЈИ ВОДОПРИВРЕДНЕ ДЕЛАТНОСТИ**
 - Систем за пречишћавање отпадних вода
- САОБРАЋАЈНЕ ПОВРШИНЕ**
 - Некатегорисани пут
 - Интерне саобраћајнице у оквиру парцеле
- РЕГУЛАЦИОНА ЛИНИЈА

- планирани примарни колектор
- заштитни појас примарног колектора
- ГРАНИЦА ГРАЂЕВИНСКОГ ПОДРУЧЈА
-

ПЛАН НАМЕНЕ ПОВРШИНА

Р = 1:1000

лист бр. 4



Одговорни урбаниста
Зорица Сретеновић, дипл. инж. арх.

Директор
Андреја Андрић, дипл. инж. грађ.

септембар, 2024. г.

Издао: Геодетски биро "ВНСУРА" Чачак
Одговорно лице: