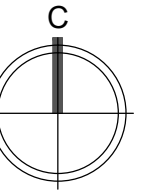


Спољно: Иван Искољковић, инж.геод.
Место, датум снимања:
Трбушани, 2.2.2024.год.
Метода снимања: ГНСС

РАЗМЕРА 1:500

Издао: Геодетски биро "ВИГУРА" Чачак
Одговорно лице:

ПЛАН ДЕТАЉНЕ РЕГУЛАЦИЈЕ ЗА ПРОШИРЕЊЕ И УРЕЂЕЊЕ МЕСНОГ ГРОБЉА "ЛУГОВИ" У ТРБУШАНИМА

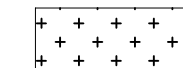


НАЦРТ ПЛАНА

ЛЕГЕНДА:

ГРАЂЕВИНСКО ПОДРУЧЈЕ

Површине јавне намене



ПОВРШИНА ГРОБЉА



Улази у комплекс

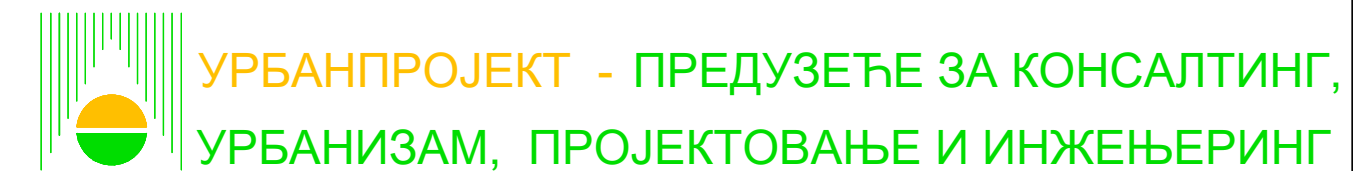


Граница ПДР-а

План намене површина

Р = 1:1000

лист бр. 5



Одговорни урбаниста
Зорица Сретеновић, дипл. инж. арх.

Директор
Андреја Андрић, дипл. инж. грађ.

септембар, 2024. г.