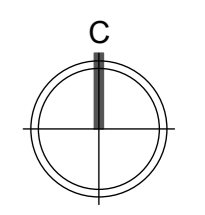
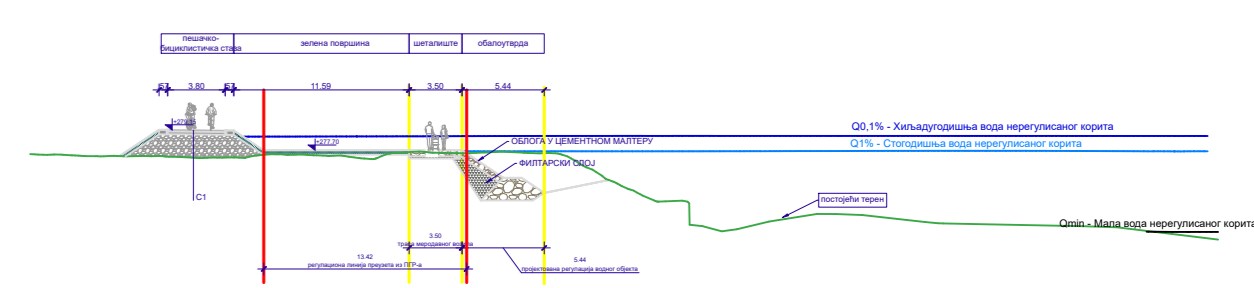


УРБАНИСТИЧКИ ПРОЈЕКАТ ЗА УРЕЂЕЊЕ ПРИОБАЉА ЗАПАДНЕ МОРАВЕ У ОВЧАР БАЊИ



КАРАКТЕРИСТИЧНИ ПОПРЕЧНИ ПРОФИЛИ
P 1:200



КООРДИНАТЕ ТАЧКА ЗА ОБЕЛЕЖАЊЕ ПЛАТО И СТЕПЕНИШТА

Бр	Y	X	Бр	Y	X	Бр	Y	X
p1	7435120.05	4861706.24	p49	7435285.37	4861754.29	p97	7435351.34	4861920.13
p2	7435128.92	4861707.22	p50	7435285.96	4861753.40	p98	7435352.27	4861918.54
p3	7435129.91	4861707.37	p51	7435291.82	4861758.98	p99	7435352.61	4861917.53
p4	7435129.75	4861708.35	p52	7435292.40	4861758.13	p100	7435349.53	4861919.26
p5	7435136.68	4861709.42	p53	7435291.52	4861757.64	p101	7435347.80	4861918.26
p6	7435136.82	4861708.43	p54	7435292.00	4861756.76	p102	7435348.81	4861916.63
p7	7435135.84	4861708.26	p55	7435313.27	4861770.15	p103	7435347.08	4861915.53
p8	7435135.98	4861707.27	p56	7435312.10	4861771.76	p104	7435343.65	4861922.76
p9	7435168.63	4861715.18	p57	7435313.37	4861772.66	p105	7435343.81	4861922.43
p10	7435168.89	4861716.21	p58	7435312.18	4861774.29	p106	7435340.71	4861921.07
p11	7435167.02	4861715.96	p59	7435310.84	4861773.33	p107	7435338.78	4861924.87
p12	7435168.18	4861714.99	p60	7435309.67	4861774.94	p108	7435341.07	4861925.89
p13	7435175.40	4861718.96	p61	7435315.63	4861779.17	p109	7435341.67	4861928.23
p14	7435175.66	4861718.00	p62	7435313.15	4861783.07	p110	7435338.06	4861931.10
p15	7435174.69	4861717.74	p63	7435316.54	4861785.35	p111	7435335.76	4861932.10
p16	7435174.04	4861716.77	p64	7435318.90	4861781.49	p112	7435338.78	4861933.83
p17	7435202.99	4861724.17	p65	7435319.02	4861781.30	p113	7435340.51	4861934.84
p18	7435202.46	4861725.19	p66	7435324.34	4861785.35	p114	7435341.51	4861933.11
p19	7435204.93	4861726.75	p67	7435325.50	4861783.72	p115	7435343.24	4861934.11
p20	7435204.42	4861728.68	p68	7435326.87	4861784.69	p116	7435342.32	4861935.70
p21	7435200.86	4861727.77	p69	7435328.03	4861783.58	p117	7435344.26	4861936.70
p22	7435200.44	4861729.70	p70	7435326.78	4861782.18	p118	7435336.74	4861940.62
p23	7435203.39	4861730.48	p71	7435327.94	4861780.54	p119	7435335.87	4861949.14
p24	7435202.62	4861733.38	p72	7435351.99	4861802.01	p120	7435333.42	4861950.03
p25	7435209.02	4861734.47	p73	7435350.31	4861802.64	p121	7435334.51	4861949.89
p26	7435208.86	4861735.02	p74	7435350.98	4861803.37	p122	7435333.33	4861955.80
p27	7435208.12	4861737.68	p75	7435350.28	4861803.94	p123	7435332.22	4861956.26
p28	7435211.99	4861738.71	p76	7435354.89	4861809.38	p124	7435332.46	4861955.37
p29	7435212.73	4861738.04	p77	7435355.47	4861808.75	p125	7435333.57	4861955.83
p30	7435212.07	4861735.54	p78	7435354.63	4861807.97	p126	7435331.62	4861969.30
p31	7435221.96	4861738.48	p79	7435355.61	4861807.34	p127	7435330.82	4861964.74
p32	7435222.73	4861735.58	p80	7435370.58	4861836.42	p128	7435305.48	4861983.16
p33	7435219.78	4861734.80	p81	7435369.61	4861836.65	p129	7435330.49	4861986.64
p34	7435220.29	4861732.87	p82	7435369.89	4861837.60	p130	7435330.28	4861988.21
p35	7435223.76	4861733.78	p83	7435369.01	4861837.80	p131	7435314.34	4861992.84
p36	7435224.27	4861731.85	p84	7435370.58	4861844.63	p132	7435349.79	4861932.94
p37	7435221.81	4861731.20	p85	7435374.65	4861844.40	p133	7435355.17	4861936.11
p38	7435222.32	4861729.27	p86	7435371.33	4861843.43	p134	7435359.00	4861929.60
p39	7435249.77	4861737.48	p87	7435372.29	4861843.21	p135	7435353.46	4861928.45
p40	7435249.41	4861738.41	p88	7435373.98	4861874.86	p136	7435325.19	4861774.91
p41	7435250.35	4861738.75	p89	7435372.11	4861874.75	p137	7435330.40	4861797.66
p42	7435250.01	4861739.65	p90	7435371.95	4861875.73	p138	7435324.28	4861763.22
p43	7435256.96	4861742.13	p91	7435371.96	4861876.53	p139	7435319.97	4861770.57
p44	7435256.91	4861741.20	p92	7435369.65	4861882.37	p140	7435317.77	4861724.65
p45	7435255.98	4861740.84	p93	7435370.53	4861882.58	p141	7435220.52	4861714.31
p46	7435256.33	4861739.91	p94	7435370.74	4861881.61	p142	7435221.27	4861712.40
p47	7435256.79	4861735.60	p95	7435371.10	4861881.82	p143	7435210.40	4861713.94
p48	7435286.26	4861754.75	p96	7435353.07	4861921.13	p144	7435201.36	4861701.88
						p145	7435201.48	4861709.72

КООРДИНАТЕ ТАЧКА ЗА ОБЕЛЕЖАЊЕ ШЕТАЛИШТА

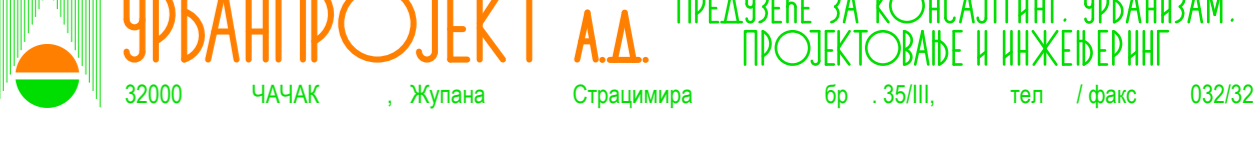
Бр	Y	X	Бр	Y	X
s1	7435261.47	4861700.18	1	7435255.47	4861711.81
s2	7435269.07	4861700.26	2	7435256.72	4862011.97
s3	7435331.58	4861781.29	11	7435250.95	4861708.40
s4	7435354.37	4861921.88	12	7435104.30	4861711.64
s5	7435345.35	4861937.45	13	7435263.15	4861754.62
s6	7435339.74	4861947.19	14	7435320.13	4861793.37
s7	7435317.63	4861989.82	15	7435377.32	4861852.70
s8	7435315.80	4861993.31	16	7435271.40	4862039.04
s9	7435310.55	4862002.55			
s10	7435300.60	4861700.61			
s11	7435135.73	4861704.88			
s12	7435276.02	4861741.88			
s13	7435309.06	4861844.75			

- ЛЕГЕНДА:**
- Намена површина**
 - Зелене површине
 - Пешачке и пешачко-бициклистичке стазе
 - Пешачке стазе
 - Платои за одмор и рекреацију
 - Степеништа
 - Обалотврда - Део корита реке који се уређује
 - сервисна стаза/пешачки
 - камен у бетону
 - објект обалотврде
 - камени набјег
 - обално степениште
 - Део корита реке који се не уређује

- Мобилитар (илустративни приказ)**
 - висока стубна расвета
 - висока стубна расвета - амбијентална
 - ниска подна расвета
 - канти за отпатке
 - клуба за одмор
 - клуба за излевање
 - конзолна клуба
 - паркинг за бицикле
- Декоративно зеленило**
 - планирано цвеће
 - планирано жбунасто растине
 - листопадно високо дрвје
- Улази/излази**
 - Комунални улаз/излаз
 - Пешачки улаз/излаз
- Режим водостаја**
 - Стогодишња вода
 - Мала вода
- Урбанистичка регулација**
 - Тачке за обележување пешачких и пешачко-бициклистичке стазе
 - Тачке за обележување шеталишта
 - Тачке за обележување платои и степеништа
- Нивелација терена**
 - Планиране висинске коте
 - Нагиб косина обалотврде и заштитног бедема
 - Нагиб стаза
- Обухват урбанистичког пројекта

СИТУАЦИОНИ ПРИКАЗ СА РЕГУЛАЦИОНО-НИВЕЛАЦИОНИМ РЕШЕЊЕМ ЛОКАЦИЈЕ

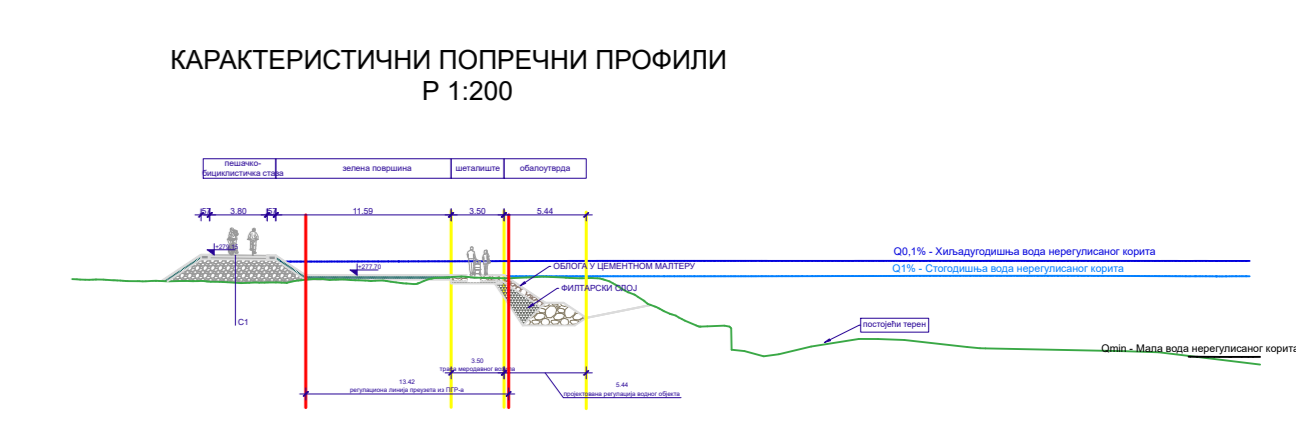
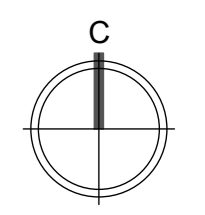
P = 1:500 лист бр. 03



Одговорни урбаниста
Зорка Сретеновиќ, дипл. инж. арх.

Директор
Андреја Анѓиќ, дипл. инж. грађ.

УРБАНИСТИЧКИ ПРОЈЕКАТ ЗА
УРЕЂЕЊЕ ПРИОБАЉА ЗАПАДНЕ
МОРАВЕ У ОВЧАР БАЊИ



ЛЕГЕНДА:

- Зелене површине
- Степеништа, пешачке и пешачко-бициклистичке стазе
- Плато за одмор и рекреацију
- Јавна расвета (илустративни приказ)**
- висока стубна расвета
- висока стубна расвета - амбијентална
- ниска подна расвета

Режим водостаја

- Стогодишња вода
- Мала вода

ХИДРОТЕХНИЧКА ИНФРАСТРУКТУРА

- Планирана водоводна мрежа
- објект обалуларде
- камен у бетону
- камени набјој
- обално степениште

ЕНЕРГЕТСКА ИНФРАСТРУКТУРА И ЕЛЕКТРОНСКЕ КОМУНИКАЦИЈЕ:

- ДАЛЕКОВОД 35 kV, 10 kV - постојећи
- ЗАШТИТНИ ПОЈАС ДАЛЕКОВОДА
- ПОДЗЕМНА 10 kV и 0,4 kV МРЕЖА - планирана
- ИНСТАЛАЦИЈА ЈАВНОГ ОСВЕЉЕЊЕЊА - планирана
- TRANSFORMATORSKA STANICA 10 kV/0,4 kV - планирана
- ТК ПОДЗЕМНИ VOD - постојећи
- ТК ОПТИЧКИ КАБЕЛ - планирани

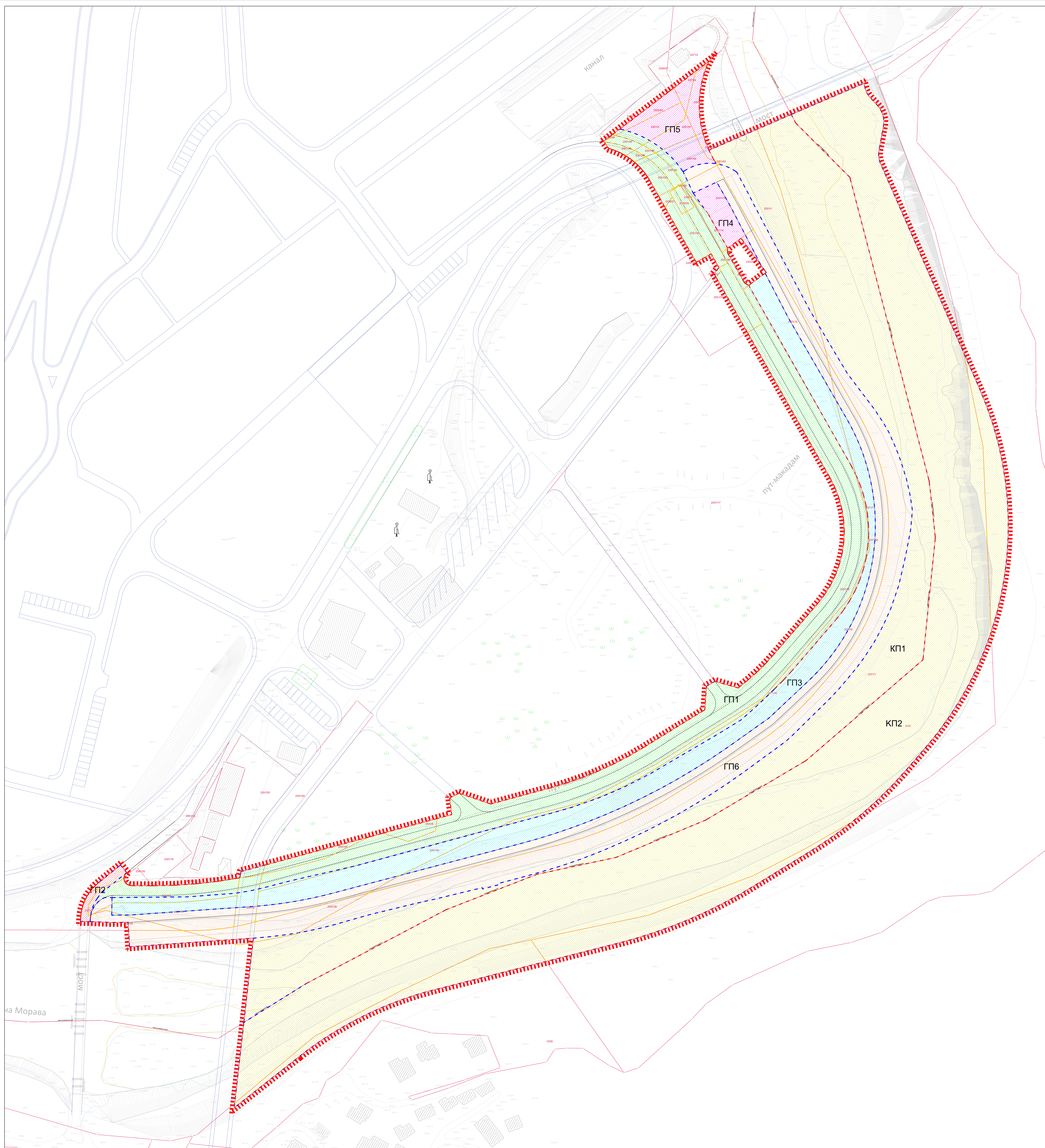
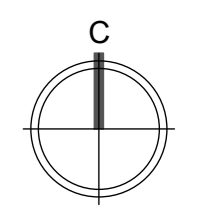
Обухват урбанистичког пројекта

ПРИКАЗ КОМУНАЛНЕ ИНФРАСТРУКТУРЕ
СА ПРИКЉУЧЦИМА НА СПОЉНУ МРЕЖУ

P = 1:500 лист бр. 04

УРБАНПРОЈЕКТ АД. ПРЕДЗЕЉЕ ЗА КОНСАЛТИНГ, УРБАНИЗАМ, ПРОЈЕКТОВАЊЕ И ИНЖЕЊЕРИНГ
30000 ЧАЧАК, Жупана Страцимира бр. 35/III, тел / факс 032/523-27

Одговорни урбаниста
Зорка Сретеновић, дипл. инж. арх.
Директор
Андреја Андрић, дипл. инж. грађ.
децембар, 2024. г.



- ЛЕГЕНДА:
- ГП 1
 - ГП 2
 - ГП 3
 - ГП 4
 - ГП 5
 - ГП 6
 - КП 1
 - КП 2
- Границе постојећих катастарских парцела које се задржавају
 - Границе постојећих катастарских парцела које се укидају
 - Новопланиране границе парцела

Обухват урбанистичког пројекта

ПРЕДЛОГ ПРЕПАРЦЕЛАЦИЈЕ

Р = 1:500 лист бр. 05

УРБАНПРОЈЕКТ А.Д. ПРЕДЛОГ ЗА КОНСУЛТИНГ, УРБАНИЗАМ, ПРОЈЕКТОВАЊЕ И ИНЖЕЊЕРИНГ
33000 ЧАЧАК, Жупана Страцимира бр. 38/III, тел / факс 032/523-27